



# Naturfreunde Oftringen

## Einladung zum Kantonalen Frühjahrstreffen



Sonntag 6. Mai 2018 im Fussball Clubhaus Oftringen

### Oftringen genial-zentral

**Treffpunkt:** SBB Bahnhof Aarburg-Oftringen um 10.00 Uhr. auf Karte Punkt 8, bitte Parkplatz C von FRANKE, auf Karte Punkt 7 benützen. **Nichtwanderer:** Parken beim Fussballplatz Oftringen 12.00 Uhr, auf Karte Punkt 5

**Wanderung:** Ab 10.00 Uhr wandern wir, vorbei am Naturschutzgebiet „Looweier“, Punkt 1, weiter zum Punkt 2, der Vogelpflegestation. Ein Betreuer vom Natur- und Vogelschutzverein wird uns dort Interessantes zeigen. Anschliessend weiter zum Fussball- Clubhaus FC Oftringen, Punkt 4. zum dortigen Mittagessen. Wanderzeit zirka 1 ½ Stunde.

**Versicherung:** Ist Sache der Teilnehmer

**Verpflegung:** Kleiner Salat zum Voraus  
Spagetti mit 5 verschiedenen Saucen zur Auswahl à discrétion  
2 Kugel Glacé (aus 6 Sorten wählbar) mit Rahm  
Total: 24.00 Fr.  
Getränke, Kaffee, diverses gemäss Preisliste vor Ort.

Am Nachmittag gemütliches Beisammensein mit den (Fyrobig – Oergeler). Abschliessend individuelle oder geführte Rückwanderung zum Bahnhof Aarburg-Oftringen, auf direktem Weg entlang dem Dorfbach. (auf der Karte Bild 3 unten, rote Linie von Punkt 4 / 5 bis Punkt 8.) Gehzeit zirka ½ Stunde.

**Anmeldungen:** Bis spätestens 20. April 2018 bei Daniel Schönenberger

Präsident Naturfreunde Oftringen [dani@schoe.ch](mailto:dani@schoe.ch) 076 394 11 12

Wir freuen uns auf Euch und wünschen allen einen schönen Tag!

Vorstand Naturfreunde Oftringen

## Anmeldetalon

**Sektion:**.....

Wir kommen mit.....Personen und bestellen

Menü: 24.00Fr.

Kleiner Salat


Menü Spaghetti à dis. mit 5 versch. Saucen

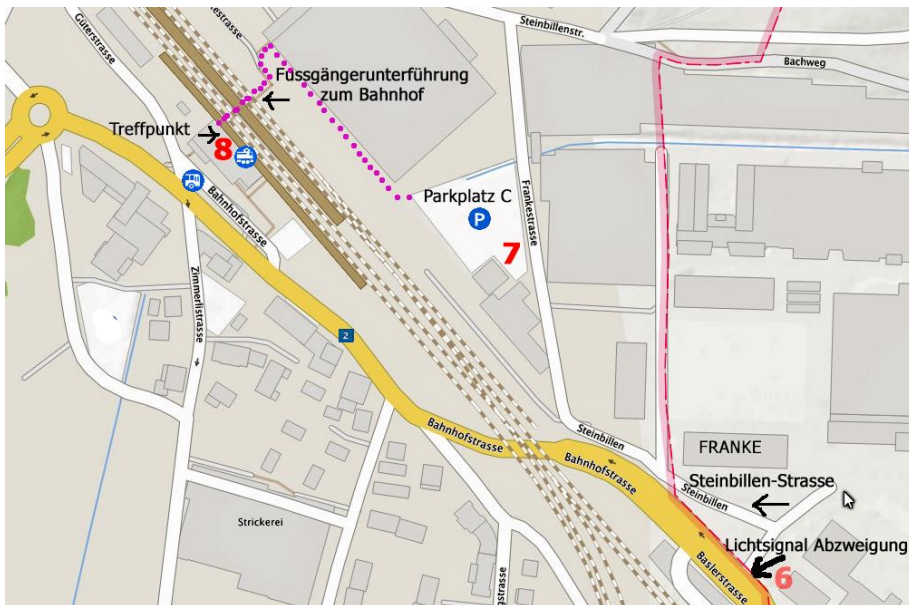
2 Kugeln Glacé (aus 6 Sorten) mit Rahm

Kontaktperson Name .....

Telefonnummer.....

Bitte bis spätestens 20.April 2018 an Präsident Daniel Schönenberger Postfach 37 4852  
Rothrist [dani@schoe.ch](mailto:dani@schoe.ch) 076 394 11 12

Naturfreunde  
 Obstrinsen



Orientierung Parkplatz :  
 Anfahrt nach Aarburg von  
 Ausfahrt Oftringen Punkt 3  
 via Luzernerstrasse nach  
 Oftringen, Kreuzung mit  
 Ampeln, dort geradeaus  
 weiter über Baslerstrasse  
 Richtung Aarburg bis zum  
 Lichtsignal Punkt 6. Dort  
 abzweigen nach „FRANKE“  
 und gleich wieder links  
 „STEINBILLEN“ bis zum  
 „PARKPLATZ C“ Punkt 7.  
 Fussweg zum Bahnhof, 8,



vom Parkplatz C, Punkt 7 Fussweg entlang  
 dem grossen Industriegebäude parallel zu  
 den Bahngeleisen bis zum Bahnhof gehen,  
 beim unteren Ende des Gebäudes die  
 Fussgänger-Unterführung zum TREFFPUNKT  
 8 auf der Vorderseite vom Bahnhof und BUS  
 „Aarburg-Oftringen“ nahe „Avec-Shop“ .

-----  
 <= NICHT-WANDERER fahren direkt zum  
 Mattenweg 16 / Abzweigung Feldstrasse,  
 Parkplatz FC-Oftringen „Sportplatz im Feld“  
 Punkt 5, gleich dahinter ist das FC-Klub-Haus  
 Punkt 4.

-----  
 Bild 3 unten: die Wanderung führt: vom  
 Bahnhof, Punkt 8, über Punkt 1 und 2, zirka  
 45 min, und von 2 bis 4 noch zirka 30 min.

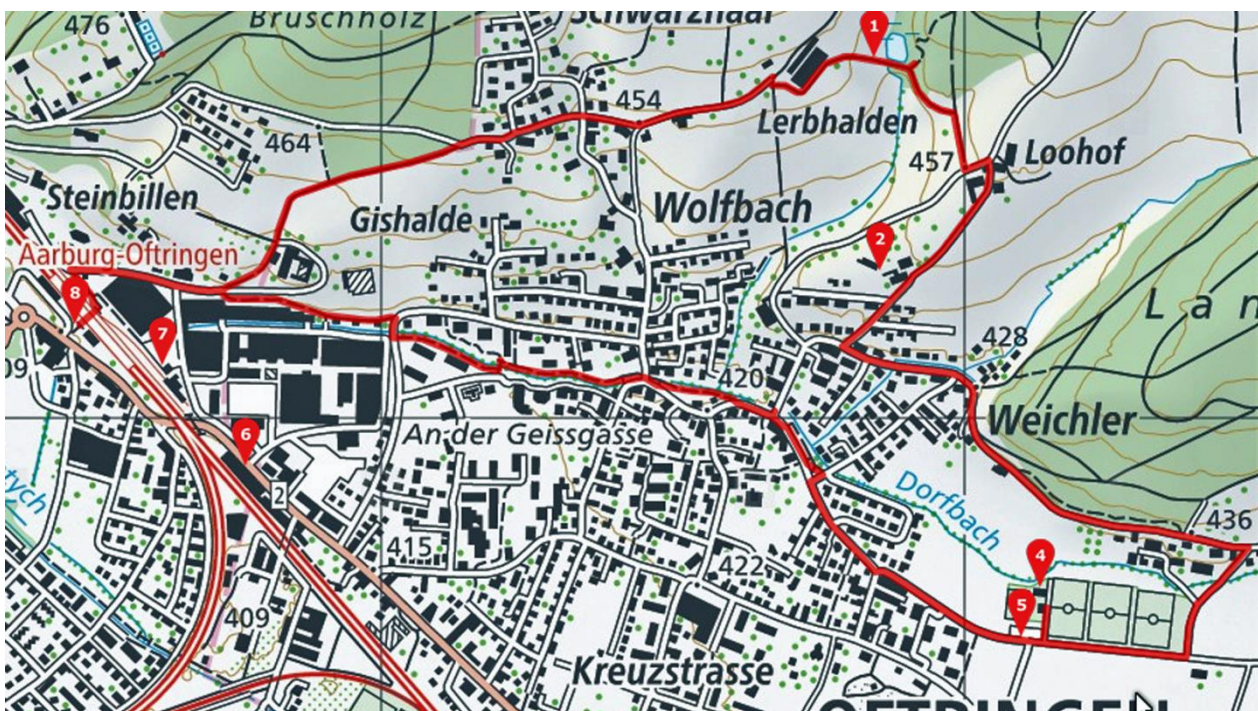


Bild3